





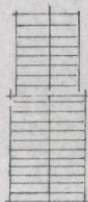





ZEICHENERKLÄRUNG

A) FESTSETZUNGEN

	RÄUMLICHER GELTUNGSBEREICHE DER 6. ÄNDERUNG
	BAUGRENZE
	KANAL
	FIRSTRICHTUNG
	ABGRENZUNG UNTERSCHIEDLICHER MASSE DER BAULICHEN NUTZUNG
GE	GEWERBEGEBIET
II	ZAHLE DER VOLLGESCHOSSE ALS HÖCHSTGRENZE
0.8	HÖCHSTZULÄSSIGE GRUNDFLÄCHENZAHL
(1.6)	HÖCHSTZULÄSSIGE GESCHOSSFLÄCHENZAHL
SD	SATTELDACH
21°	MINDESTDACHNEIGUNG IN ALTGRAD
0	OFFENE BAUWEISE
9	GESCHLOSSENE BAUWEISE

B) HINWEISE

	GRENZE DES RÄUMLICHEN GELTUNGSBEREICHS DES GESAMTBEBAUUNGSPLANS MIT DEM STAND DER 4. + 5. ÄNDERUNG
	BESTEHENDES GEBÄUDE
	GRUNDSTÜCKSGRENZE
	VORSCHLAG ZUR STELLUNG DER BAULICHEN ANLAGE



SONTHOFEN, DEN 25.03.93
 WERNER UHLEMAYR
 CLAUS - PETER KROISS
 FREIE ARCHITEKTEN