





























ZEICHENERKLÄRUNG

A) FESTSETZUNGEN

	GRENZE DES RÄUMLICHEN GELTUNGSBEREICHES
	BAUGRENZEN
	STRASSENBEZUGSLINIE
	BESTEHENDE BÄUME
	GEPLANTE BÄUME
	GEHÖLZE I. GRÖSSENORDNUNG
	GEHÖLZE II. GRÖSSENORDNUNG
	NADELGEHÖLZE
	2 - REIHIGE STRAUCHHECKE AUS HEIM. GEHÖLZEN
	FIRSTTRICHTUNG
	TRAFOSTATION
	MASSANGABE
	GESCHLOSSENE BAUWEISE
	ZAHL DER VOLLGESCHOSSE ALS HÖCHSTIGRENZE
	HÖCHSTZULÄSSIGE GESCHÖSSFLÄCHENZAHL
	HÖCHSTZULÄSSIGE GRUNDFLÄCHENZAHL
	SICHTDREIECK
	STRASSENVERKEHRSFÄHIGKEIT
	ÖFFENTL. GRÜNFLÄCHEN (Parkanlage)
	FLÄCHEN FÜR STELLPLATZE

B) HINWEISE

	BESTEHENDE WOHNGEBÄUDE
	BESTEHENDE NEBENGEBAUDE
	VORSCHLAG ZUR STELLUNG DER BAUL ANLAGE
1781/1	FLURSTÜCKNUMMERN
	GRUNDSTÜCKSGRENZEN
	GEPLANTE GRUNDSTÜCKSGRENZEN
	STROMLEITUNG MIT 10m SCHUTZSTREIFEN
	FERNWASSERLEITUNG
	UNTERTEILUNG DER VERKEHRSFLÄCHE
①	FELDBEZEICHNUNG

SONTHOFEN 15.9.1980 / 25.7.82
 A. SIEBER - W. AUJALEMAYR
 GEÄNDERT 9.11.82 // ~~9.12.82~~

A. Sieber