







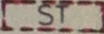
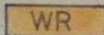










# ZEICHENERKLÄRUNG:

## A. FESTSETZUNGEN:

-  GRENZE DES RÄUMLICHEN GELTUNGSBEREICHES DES BEBAUUNGSPLANES
-  STRASSENBEGRENZUNGSLINIE
-  BAUGRENZE
-  STRASSENVERKEHRSFLÄCHEN
-  ZAHL DER VOLLGESCHOSSE (ZWINGEND)
-  FLÄCHEN FÜR GARAGEN
-  MASSZAHL
-  FIRSTRICHTUNG
-  STELLPLÄTZE
-  REINES WOHNGEBIET  
0,2 GRUNDFLÄCHENZAHL    0,4 GESCHOSSFLÄCHENZAHL

## B. HINWEISE:

-  VORHANDENE WOHNGEBÄUDE
-  VORHANDENE NEBENGEBÄUDE
-  GEBÄUDE ZUM ABBRUCH VORGESEHEN
-  GEPLANTE GEBÄUDE
-  BESTEHENDE GRUNDSTÜCKSGRENZEN
-  VORSCHLAG FÜR DIE TEILUNG DER GRUNDSTÜCKE
- 222 FLURSTÜCKNUMMERN
-  HAUPTABWASSERKANAL
-  UNTERTEILUNG DER STRASSENVERKEHRSFLÄCHEN  
(FAHRBAHN, GEHSTEIG)