
















## ZEICHENERKLÄRUNG:

### A. FÜR FESTSETZUNGEN:

-  GRENZE DES GELTUNGSBEREICHES
-  STRASSENBEGRENZUNGSLINIE
-  BAUGRENZE
-  STRASSENVERKEHRSFÄCHEN
-  ÖFFENTLICHE PARKFLÄCHE
- II ZAHL DER VOLLGESCHOSSE (Z)  
ALS HÖCHSTGRENZE
- (III) ~~ZAHL DER VOLLGESCHOSSE (Z)~~  
~~ALS HÖCHSTGRENZE (EISENITIG)~~
-  FLÄCHEN FÜR GARAGEN
-  BREITE DER STRASSEN, VORGARTEN-  
FLÄCHEN, U.S.W.
-  FIRSTRICHTUNG

### B. FÜR HINWEISE:

-  VORHANDENE WOHNGEBÄUDE
-  VORHANDENE NEBENGEBAUDE
-  GEPLANTE GEBÄUDE
-  BESTEHENDE GRUNDSTÜCKSGRENZEN
-  VORSCHLAG FÜR DIE TEILUNG DER GRUNDSTÜCKE
- 222 FLURSTÜCKNUMMERN
-  HÖHENLINIEN
-  HAUPTABWASSERKANAL